

## مرساة من المعدن بدون عارضة تسجيل الملاحظات الإرشادية

### الخطوة ١: تحميل الصور

تم اقتراح خمس صور أهمها منظر عام يوضح المرساة. الخمس صور المثالية المقترحة هي:

1. منظر عام يوضح المرساة بالكامل من الأمام (كلا الذراعين ظاهراً من كل جانب).
2. منظر للوجه الداخلي (كف) لأحد مآلب المرساة يُظهر شكله .
3. منظر عن قرب لأحد الأذرع يوضح شكل الذراع.
4. منظر عن قرب للتاج يُظهر لحام الذراعين.
5. منظر عن قرب للمنطقة العلوية للساق يُظهر الحلقة ومفتاح العارضة وسمات وملامح أخرى.

يُرجى تقديم نص وصفي بجانب كل صورة تقوم بتحميلها.

ملحوظة: سيتم اقتصاص أقصى بُعد لأي صورة إلى ١٥٠ بكسل (صور مصغرة) و ٥٠٠ بكسل (الصورة الرئيسية). للحصول على أفضل النتائج، قم بإعداد صورة مربعة مقصودة بإحكام لموضوعك. يمكننا قبول الصور بتنسيق JPEG (.jpg) و PNG (.png) و GIF (.gif). للحصول على أفضل النتائج، نوصي باستخدام JPEG للصور و PNG لرسومات الخطوط بالأبيض والأسود. ستستغرق معالجة الملفات الكبيرة (الأكبر من ١٠٠ كيلوبايت) وقتاً طويلاً، حجم الملف الأقصى = ٥٠٠ كيلوبايت.

### الخطوة ٢: الموقع

هو المكان الذي يوجد فيه الموقع أو المرساة جغرافياً. يمكنك البحث عن الموقع وتكبيره على الخريطة. يشتمل هذا على اسم المدينة/البلدة والمقاطعة/الولاية/الدولة ويمكن أن يتضمن معلماً محتملاً (على سبيل المثال: طريق كوينز، بورتسموث، إنجلترا أو لايتهاوس بوينت، لويسبورج، نونافا، سكوشا، كندا).

في حالة استخدام عرض القمر الصناعي في خريطة جوجل، فقد تتمكن من رؤية المرساة إذا كانت معروضة على الأرض. هذه طريقة رائعة لتحديد الموقع بدقة.

UPDATE LOCATION

بمجرد تحديد الموقع ، اضغط على UPDATE LOCATION

سيتم إنتاج إحداثيات خطوط الطول والعرض تلقائياً.

NEXT

### الخطوة ٣: معلومات المرساة

#### السجل

من الذي قام بتسجيل المرساة؟ أضف أسماء الأشخاص الذين قاموا بتسجيل المرساة.

اسم النادي/المنظمة الخاصة بك أضف اسم النادي أو المجموعة أو المنظمة التي تجري المسح، إذا كان ذلك مناسباً مثل (NAS ، Weymouth Lunar Society، إلخ).

التاريخ الذي سُجلت فيه المرساة استخدم وظيفة التقويم لإضافة تاريخ تسجيل المرساة.

## السياق

### السياق والوضع الحالي للمرساة

هذا يحدد السياق العام فيما يتعلق بالوضع الحالي لهذه المرساة. أحد الخيارات التالية:

في الموقع في موقع الحطام  
في الموقع لكنها معزولة  
في متحف أو مجموعة  
علي أرض  
بحث، مقالة  
تحميلها).  
آخر

المرساة لا تزال في موقعها في موقع الحطام (مغمورة بالمياه أو على الشاطئ).  
لا تزال المرساة في الموقع ولكنها تشكل موقعاً معزولاً (مغمورة بالمياه أو على الشاطئ).  
المرساة تتواجد في متحف (معروضة بداخله/بخارجه).  
المرساة تتواجد على أرض (عشب، منتزه، إلخ) ولكنها غير مرتبطة بحطام أو متحف .  
تم تقديمه في أطروحة تاريخية حول بناء السفن أو البحرية (ضع مرجعاً في مربع التعليقات وفي وصف الصورة التي تم  
لا شيء مما سبق (اذكر التفاصيل في المربع).

### اسم الموقع الذي عُثر فيه علي المرساة

الاسم المنسوب إلى الموقع الذي تتواجد فيه المرساة. في حالة الحطام، يمكن أن يكون اسم السفينة (إذا كانت الهوية معروفة) أو الاسم الذي يُعرف به الموقع (على سبيل المثال: حطام القناة). يمكن ترك هذا الجزء فارغاً في حالة تواجد المرساة علي "أرض".

### وصف موجز للموقع المادي للمرساة

نظراً لأنك قدمت بالفعل إحدائيات فهذا مجرد نص وصفي لأعطاء أي معلومات أكثر فائدة. على سبيل المثال: تقع المرساة مقابل جدار منزل *Cricketers Inn* العام، بجوار باب المدخل مباشرة.

### اسم المتحف أو المجموعة والرقم المرجعي

الرقم المرجعي الأثري أو الخاص بالمتحف إذا تم التنقيب عن المرساة أو فهرستها. يُرجي ترك هذا الجزء فارغاً في حالة عدم وجود رقم مرجعي.

### هل توجد أي علامات أو حروف علي المرساة؟


يمكن اجابة هذا السؤال هنا أو لاحقاً في مربع التعليقات.

### هل يوجد جزمة أو شريط الجاذبية على الساق؟

غير مسجل

نعم

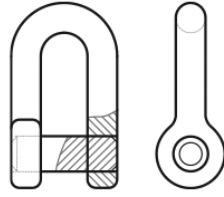
لا



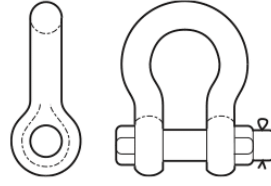
غالبًا ما تكون جزمة أو شريط الجاذبية عبارة عن صند أو قيد أسفل ساق المرساة والذي تم استخدامه للمساعدة في استعادة وتخزين المرساة بجانب السفينة.

جزمة أو شريط الجاذبية مرئي بوضوح على هذه المرساة المعروضة في ويموث، دورست، المملكة المتحدة.

أنواع الأصفاد  
غير موجود  
نوع التاج  
نوع القوس  
الحلقة



نوع التاج




نوع القوس




الحلقة

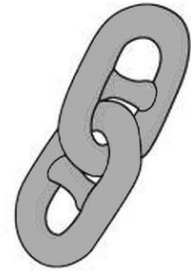
أنواع سلسلة الربط  
غير موجودة  
ملتوية  
عديم الجذور  
المزينة بالمسامير



ملتوية

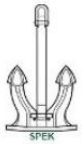
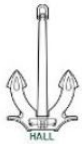


عديم الجذور




المزينة بالمسامير

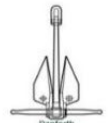
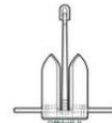
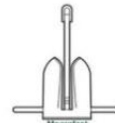
نوع مرساة المعدن الخالية من العوارض  
بُناء على شكل وسمات المرساة، اختر بين النوع ١ والنوع ٢ والنوع ٣



TYPE 1



TYPE 2



TYPE 3

## التاريخ والمنشأ

التاريخ الأكثر احتمالاً  
التاريخ المطلق للمرسة: في حالة الخطوم (تاريخ الغرق)، في حالة البحث أو المقالة (تاريخ النشر). يمكن ترك هذا الجزء فارغاً.

التقّة في الزمنى للتاريخ (+/- سنوات)  
إذا كان لديك تاريخ محدد فهذا هو الصفر. إذا كانت لديك فكرة تقريبية عن التاريخ، فقد يكون هذا ٥٠ عاماً.

## الصفة القومية أو التابعة (جنسية)

بلد منشأ المرسة (حيث تم بناء السفينة أو تجهيزها، والأمة المستهدفة من قِبل مؤلف الأطروحة أو البحث أو المقالة). أدخل اسم البلد (على سبيل المثال، فرنسا وليس الفرنسية).

## درجة الثقة في تاريخ و منشأ المرساة

مؤكد  
مُحتمل  
مؤقت أو تجريبي  
مجهول

ليس هناك شك في تاريخ و/أو أصل المرساة (إذا كانت مرتبطة بالتأكيد بخطام مُحدد).  
تشير الأدلة أو المعلومات أو المعرفة إلى أنها مرتبطة على ما يبدو بسفينة، ولكن هناك معلومات لم يتم التحقق منها أو لا يمكن التحقق منها.  
المعلومات مُجزأة، افتراضية.  
لا يوجد معلومات.

اسم السفينة اسم السفينة التي ارتبطت بها هذه المرساة إذا كانت معروفة.

نوع السفينة نوع السفينة (سفينة بثلاثة صواري أو أكثر، فرقاطة، مركب شراعي، إلخ) المرتبطة بالمرساة إذا كانت معروفة.

حجم السفينة حجم السفينة (بالطن) المرتبطة بالمرساة إذا كانت معروفة. يُرجى تحديد وحدة القياس إذا لم تكن بالأطنان.

التعليقات يُرجى إضافة أي مرجع أو تفاصيل نقش هنا جنباً إلى جنب مع أي تعليقات عامة حول المرساة

NEXT

## الخطوة ٤ - الأبعاد


ملحوظة: يجب أخذ جميع القياسات بالسنتيمتر/المليمتر، على سبيل المثال ١٠.٥ سم (١٠ سم ٥ مم) أو ١٨٢.٥ سم (على سبيل المثال ١ م ٨٢ سم ٥ مم)

### الساق

طول الساق طول الساق من أقصى الطرف العلوي للتاج لنهاية الساق.

العرض أعلى الساق أقصى عرض للساق في الجزء العلوي من طوله.

أقصى عرض في الجزء السفلي من الساق أقصى عرض للساق عند أدنى نقطة.



### الأذرع و مخالب المرساة

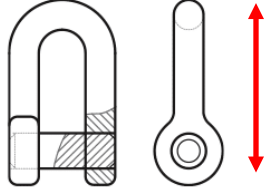
طول ذراع واحد - أ

عرض مخالب المرساة - ب

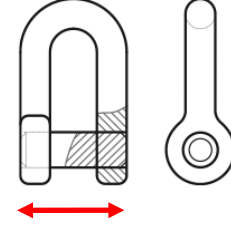
امتداد مخالب المرساة من الرؤوس أو المناقير - ج

الصّفد (قُم بتسجيله فقط في حالة وجوده)

طول الصّفد



عرض الصّفد

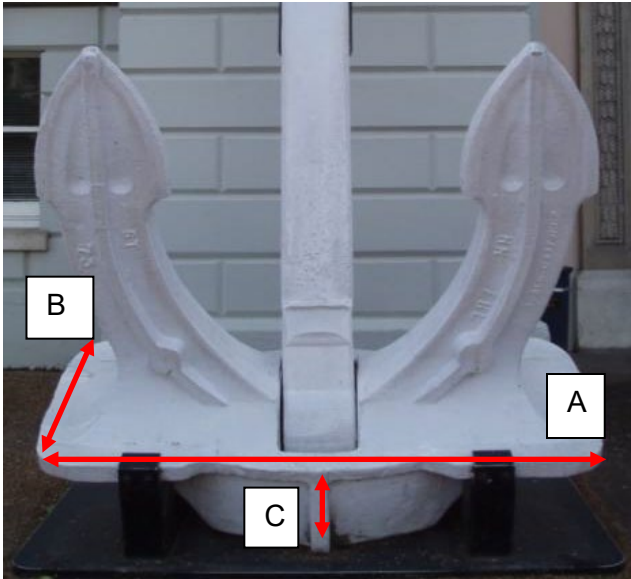


المجرّفة المنحنية والقاعدة (أنواع المرساة ١ و ٢ فقط)

عرض المجرّفة المنحنية - أ

عمق المجرّفة المنحنية - ب

عمق القاعدة - ج



أنت الآن جاهز لإرسال سجلّ المرساة الخاص بك لمسؤولي مشروع المرساة الكبرى

SUBMIT

نشكرك على المشاركة والمساعدة في بناء قاعدة بيانات عالمية للمراسي